

30 października 2020

Rozstrzygnięcie konkursu fotograficznego „Gmina Wyryki. Podoba mi się”





Rozstrzygnięty został Konkurs Fotograficzny „Gmina Wiryki. Podoba mi się”. Celem jego organizacji była popularyzacja twórczości fotograficznej, inspiracja rozwoju zdolności twórczych, upowszechnianie świadomego tworzenia sztuki fotograficznej, pokazanie w fotografii walorów przyrodniczych, krajobrazowych i kulturowych miejsc zlokalizowanych na terenie gminy Wiryki.

W konkursie wzięło udział 7 uczestników, dostarczono 96 zdjęć.

Komisja Konkursowa w składzie:

1. Hanna Czelej - przewodniczący
2. Mirosław Torbicz - członek
3. Agnieszka Jaroszyńska-Lao - członek
4. Włodzimierz Czeżyk - członek
5. Jacek Piech - członek

biorąc pod uwagę zgodność prac z regulaminem i tematyką konkursu, dokonała oceny zdjęć i ustaliła następującą kolejność miejsc:


I miejsce: karta zakupowa o wartości 500 zł - Marek Niedzielak za pracę „Wiatrak w Wyrkach o zachodzie słońca”



II miejsce: karta zakupowa o wartości 400 zł - Joanna Zarczuk za pracę „Wyryki-Kolonia i słonecznikowa panienska”



III miejsce: karta zakupowa o wartości 300 zł - Jakub Sakowicz za pracę „Dzięcioł czarny siedzący na olszy”



Komisja Konkursowa postanowiła wyróżnić kartą zakupową o wartości 100 zł:

Przemysław Budzyńskiego, za pracę „Pałac Zamoyskich w Adampolu - rzut budynku”



Mają Adamczyk, za prace „Budynek Urzędu Gminy Wiryki”



URZĄD GMINY
WYRYKI

oraz Monikę Adamczyk, za prace „Altana przy szlaku kajakowym w Suchawie”




Nagrody ufundowała Gminna Komisja Rozwiązywania Problemów Alkoholowych w Wyrykach.


Serdecznie dziękujemy wszystkim Uczestnikom konkursu za przesłane zdjęcia, pozwoliło nam to spojrzeć na naszą gminę w nieco inny sposób i dostarczyło wielu pozytywnych emocji.

Nadesłane prace konkursowe:

Barbara Majewska



Baseny Zahajki



Baseny Zahajki



Bobry w lesie



Bociany za kombajnem



Bóbr przy kanale




Podmokłe łąki



Pole jęczmienia



Zima na wsi



Zimowy zachód Słońca



Baseny Zahajki



Baseny Zahajki



Baseny Zahajki



Pole rzepaku



Przemysł drzewny




Uschnięte brzozy

Jakub Sakowicz




Bagno „Niedźwiedź”



Bociany



Czcinowiska



Dzięcioł czarny siedzący na
olszy



Jelenie na łąkach




Koziołek



Łoś



Mieszkańcy pól



Zachód słońca - nad rzeką
Hanką



Zbiornik retencyjny
Zahajki



Zbiornik retencyjny
Zahajki



Zbiornik Zahajki



Cmentarz prawosławny w
Wyrykach-Adampolu



Cmentarz prawosławny w
Wyrykach-Adampolu



Wiatrak w Wyrykach



Wiatrak w Wyrkach



Cmentarz prawosławny w
Wyrkach-Adampolu



Cmentarz prawosławny w
Wyrkach-Adampolu



Cmentarz prawosławny w
Wyrkach-Adampolu



Cmentarz prawosławny w
Wyrkach-Adampolu

Joanna Zarczuk



Krajobraz Suchawa



Pole słonecznikowe
Wiryki-Kolonia



Pomnik w Suchawie



Suchawa



Suchawa



Suchawa



Wiryki-Kolonia i
słonecznikowa panienka

Maja Adamczyk



Bele słomy w Horostycie



Cerkiew w Horostycie



widoczna z pól

Kaplica w Wyrkach



Owoce lata



Plenerowa siłownia przy stadionie w Suchawie



Skład słomy w Wyrki-Kolonii



Stara chata w Wyrkach



Stara chata wśród pól



Stary młyn w Lubieniu



Tablica informacyjna



Wieś Wyrki o zachodzie słońca



Willa „Spełnione Marzenia” w Suchawie




Zachód słońca nad

Wyrykami



Budynek Urzędu Gminy
Wyryki



Droga do Krzywowierzby



Leśne znaleziska



Pomnik przy kościele w
Suchawie



Przydrożna kapliczka w
Wyrykach



Przydrożna kapliczka



Widok na rzekę w
Suchawie

Marek Niedzielak



Cerkiew w Horostycie



Droga „Buniczowa”



Droga do Włodawy o
świecie



Droga na „Marysinie”



Klon na „Klonowej”



Laszki w Wrykach



Łąki Wyryki-Adampol



Pola na „Marysinie”



Pola w Wyrykach



Rów przy grobli w
Zahajkach



Wiatrak w Wyrykach o
zachodzie słońca



Wiatrak w Wyrykach

Monika Adamczyk



Altana przy szlaku
kajakowym w Suchawie



Gmina Wyryki - budynek
po remoncie



Gminna Biblioteka
Publiczna w Wyrykach



Kaplica w Suchawie -
dawna cerkiew



Nowa świetlica w
Wyrkach-Wola



Pies na tle wsi Wyrki
fotografowanej od strony
pól



Plac zabaw przy stadionie
w Suchawie



Przydrożna kapliczka w
Wyrkach



Remiza Strażacka w
Wyrkach-Poód



Stadion Agros Suchawa



Starodawna chata we wsi
Wyrki



Starodawny, drewniany
spichlerz we wsi Wyrki



Świetlica w Lipówce



Wieś Lubień



Zabytkowy stary młyn i
stajnia we wsi Lubień



Szpital w Adampolu -
widok z bliska



Szpital w Adampolu -
widok od strony parku



Kaplica i krzyż w Wyrkach



Kościół parafialny w
Lubieniu



Pomnik przy kościele w
Suchawie

Przemysław Budzyński



Pałac Zamoyskich w
Adamopolu - rzut budynku



Pałac Zamoyskich w
Adamopolu z lotu ptaka